

















Liite 9 - Luonto- ja kulttuuriympäristö

- | | | |
|--|--|--|
|  Natura 2000-alue |  Yleiskaavassa esitettyjä arvokkaita luontokohteita (yksittäinen) |  Valtakunnallisesti merkittävä rakennettu kulttuuriympäristö (Museovirasto) |
|  Luonnonsuojelualue |  Asemakaavaan merkityt vesilätkökohteet |  Muinaisjäännösalue (Museovirasto) |
|  Metsälätkökohteet (Metsäkeskus) |  Asemakaavaan merkityt arvokkaat luontokohteet / LS § 29 luontotyytit |  Hankealue |
|  Vesilätkökohteet (Metsäkeskus) |  Asemakaavan merkitty luonnon moninaisuuden kannalta tärkeä alue |  Maanrakennustyöt (louhinta, massanvaihto, esikuormituspenget) |
|  Yleiskaavassa esitetty LS-alue |  Suojellut rakennukset (Museovirasto) | |
|  Yleiskaavassa esitettyjä arvokkaita luontokohteita (useita) |  Muinaisjäännös (Museovirasto) | |

1 : 30 000 (A4)

0 0,5 1 Km

